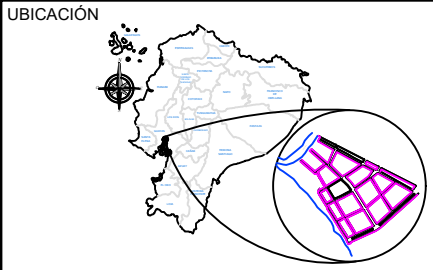
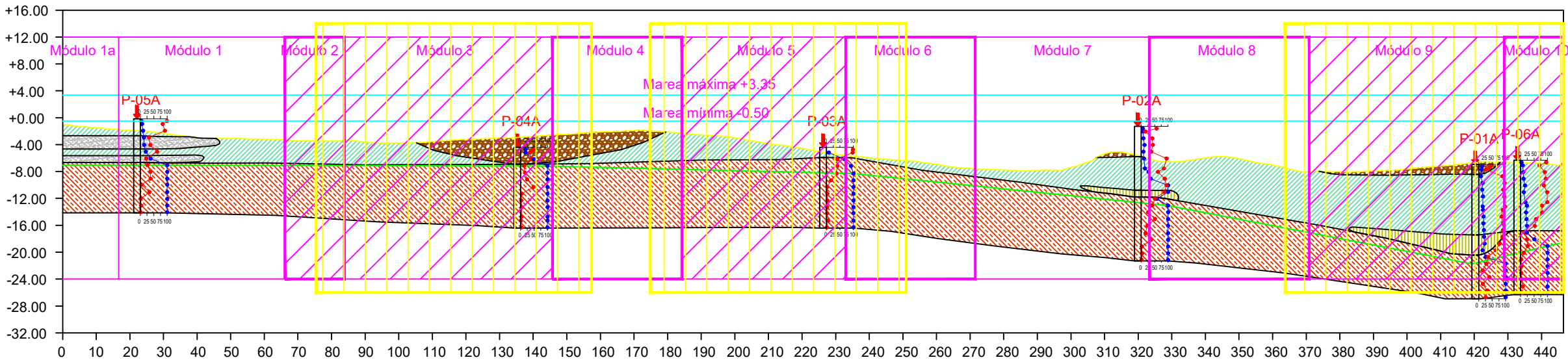
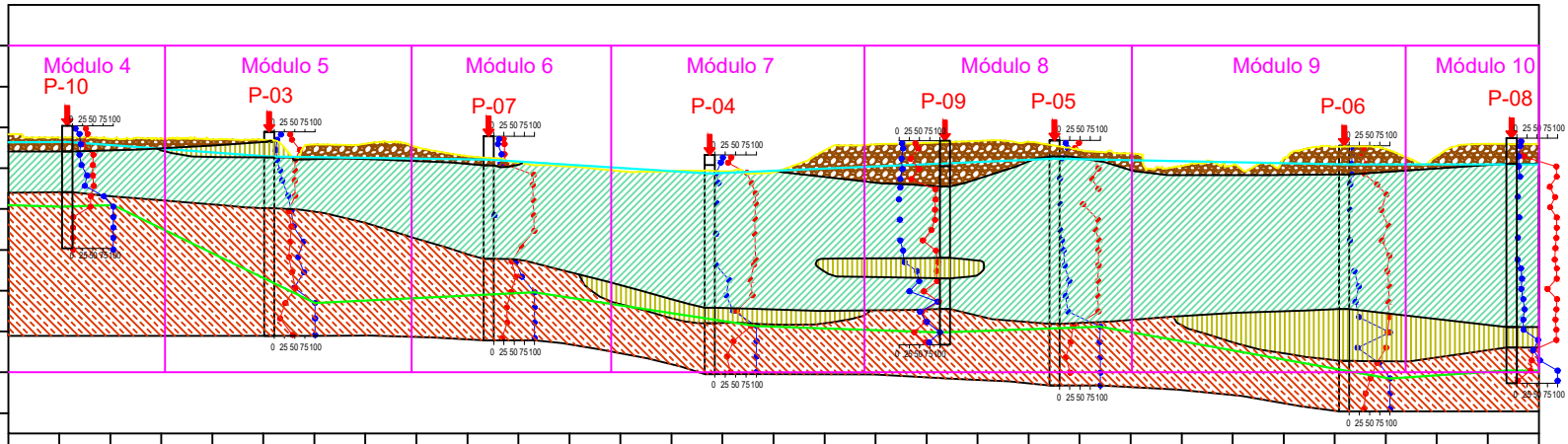


PERFILES ESTRATIGRÁFICOS LONGITUDINALES



PROYECTO:
CONSTRUCCIÓN DEL MALECÓN EN LA
PARROQUIA URBANA SATELITE LA
AURORA

ELABORADO POR:

ING. JAVIER PRIETO LAINA
SUBDIRECTOR DE CONSTRUCCION Y
MANTENIMIENTO

ARQ. FERNANDO SAN LUCAS MACIAS
DIRECTOR GENERAL DE DESARROLLO
Y ORDENAMIENTO TERRITORIAL

APROBADO POR:

ING. ÁNGEL TAÍPE VELIZ
DIRECTOR GENERAL DE OBRAS
PÚBLICAS

CONTIENE:
PERFILES LONGIDUTINALES EN TIERRA
Y AGUA

ESCALA: indicada

CÓDIGO: S-ET1

FECHA: MAYO 2025 LÁMINA: 8

PERFILES DE AGUA Y TIERRA

ESCALA: 1-250